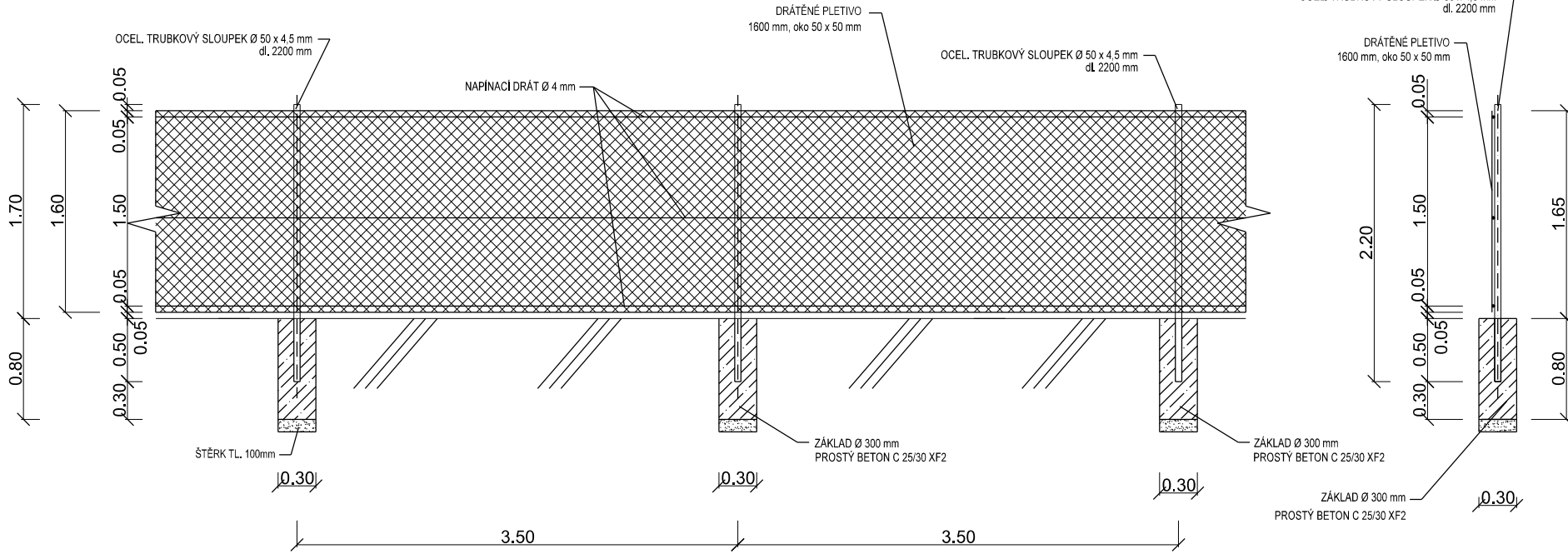
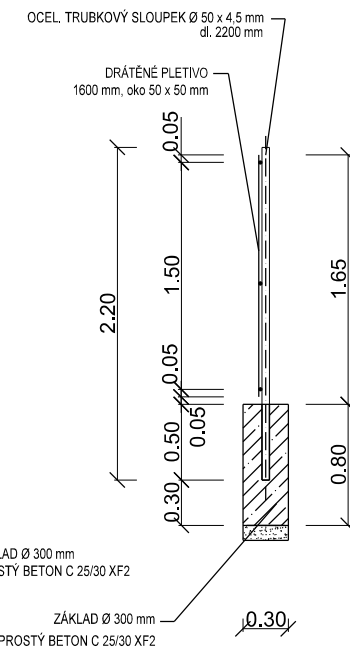


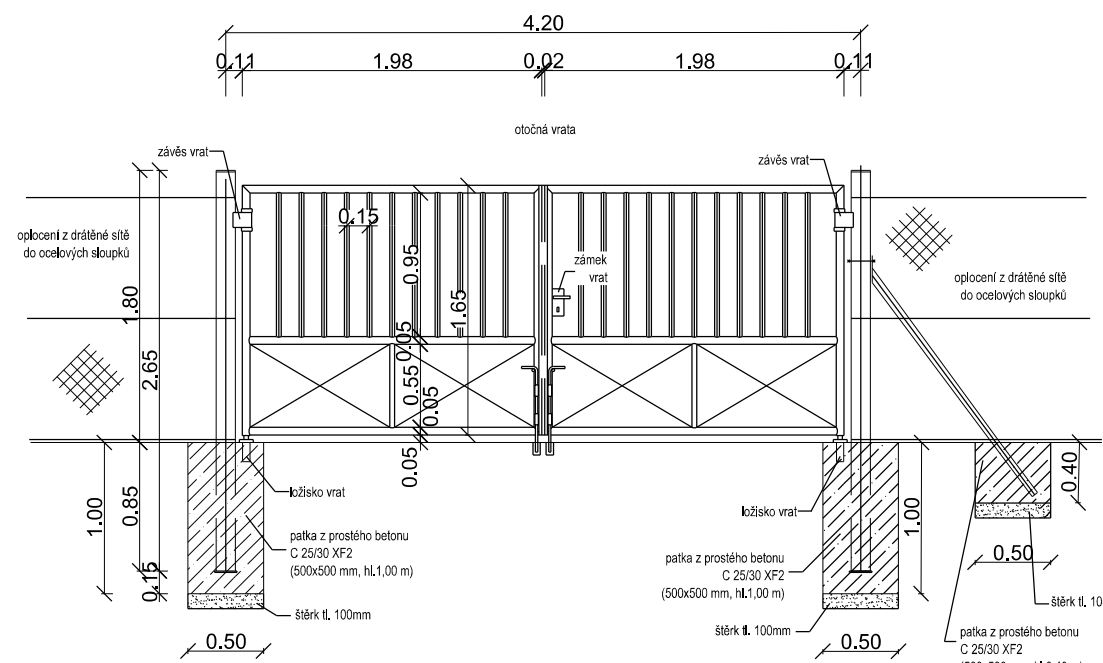
OPLOCENÍ PODÉL POZEMKU 4089/1  
POHLED



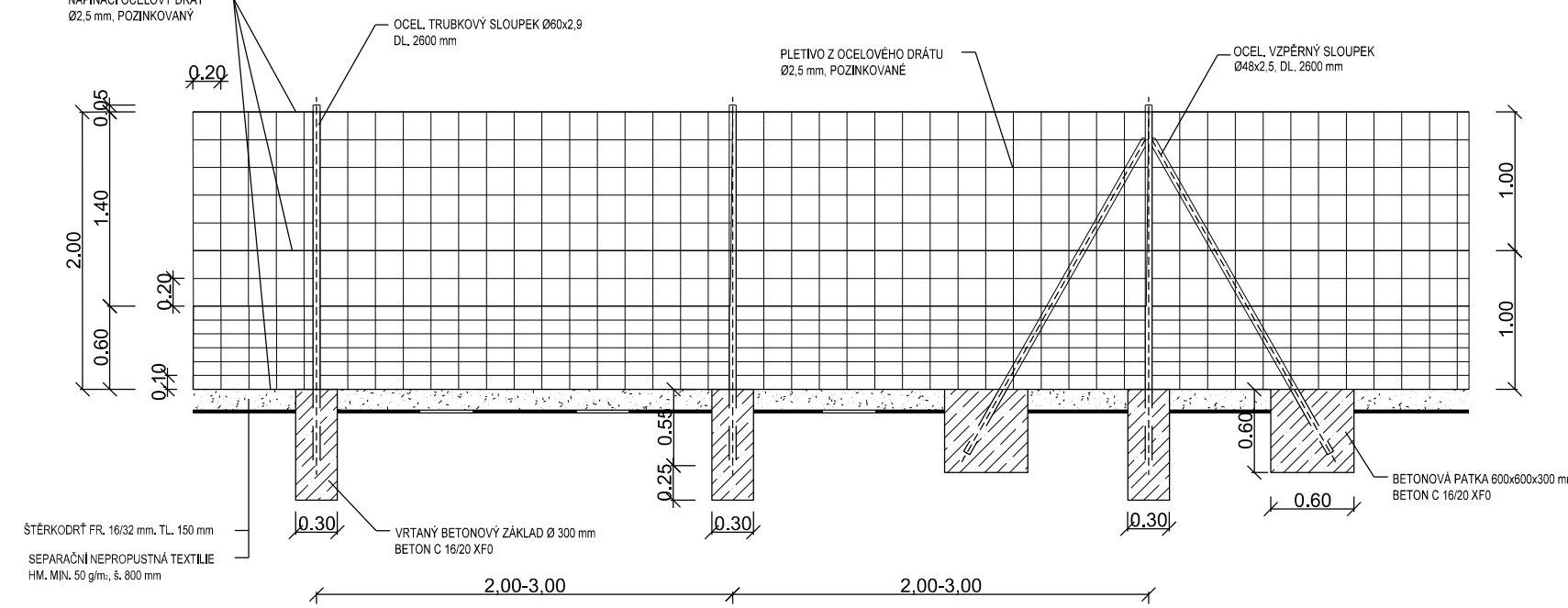
ŘEZ



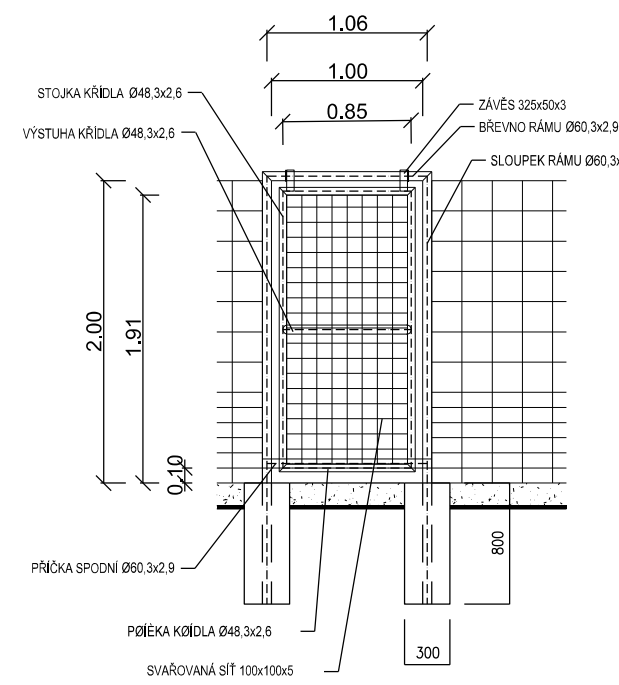
BRÁNA



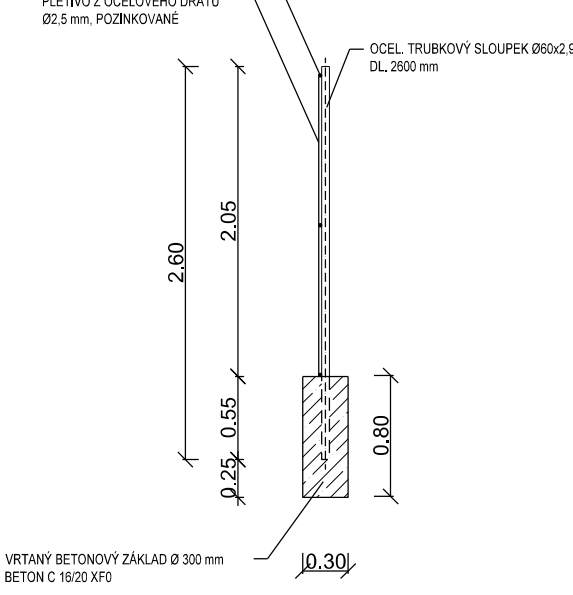
OPLOCENÍ PODÉL DÁLNIČE D48  
POHLED



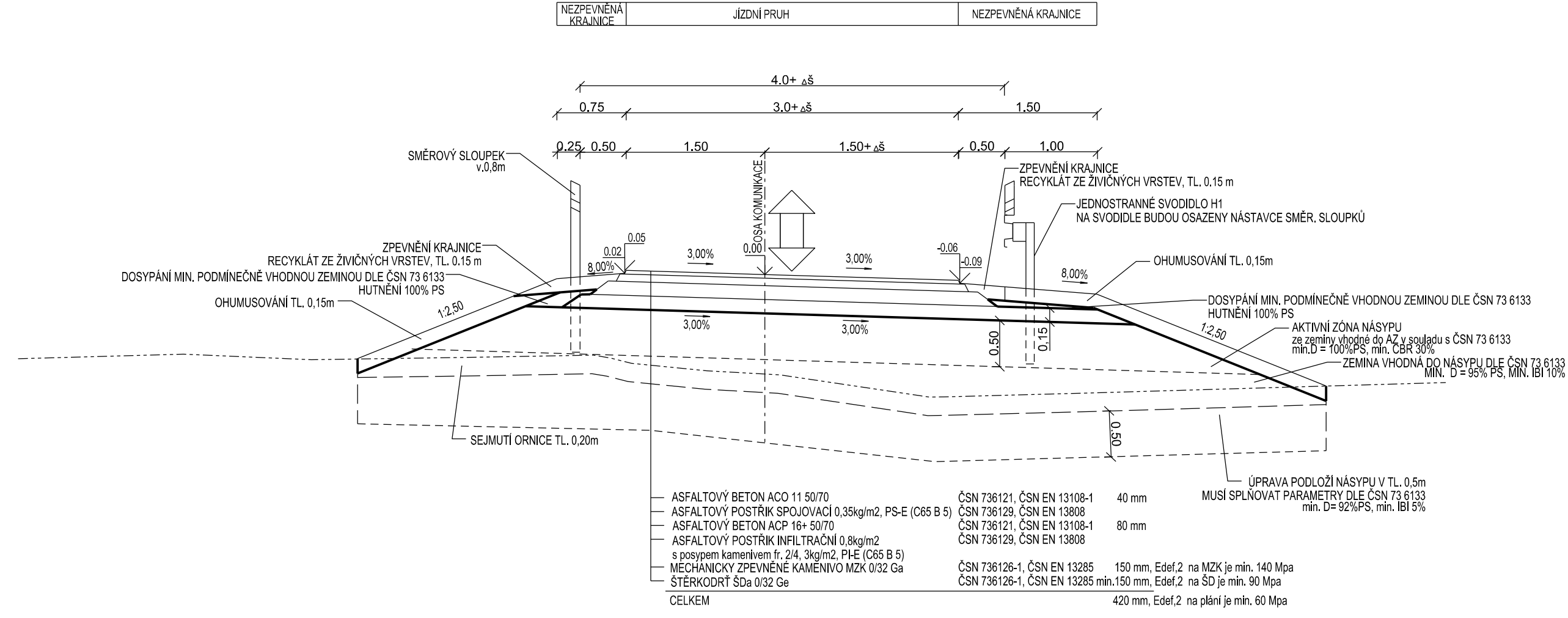
BRANKA V PLOTU



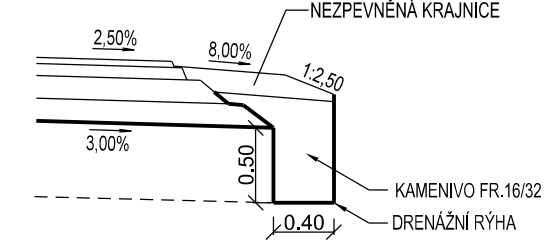
ŘEZ



VZOROVÝ PŘÍČNÝ ŘEZ  
SO 115 PŘELOŽKA MÍSTNÍ KOMUNIKACE V  
MO1k 4,0/30



DETAIL S DRENÁŽNÍ RÝHOU  
M 1:50



AKCE	<b>D48 FRÝDEK - MÍSTEK, OBCHVAT - MIMOÚROVŇOVÁ KŘÍŽENÍ MÍSTNÍCH KOMUNIKACÍ</b> ISPROFOND: 5812510001	
INVESTOR	<b>FRÝDEK MÍSTEK</b>	STATUTÁRNÍ MĚSTO FRÝDEK - MÍSTEK RADNIČNÍ 1148, FRÝDEK, 738 01 FRÝDEK - MÍSTEK
ZHOTOVITEL	<b>DOPRAVOPROJEKT OSTRAVA</b>	DOPRAVOPROJEKT OSTRAVA a. s. Masarykovo náměstí 5/5, 702 00 Ostrava Ing. Róbert Lenčucha Hlavní inženýr projektu

SO 115

SOUDRADNICOVÝ SYSTÉM : S-JTSK VÝŠKOVÝ SYSTÉM : B.p.v.					
VEDOUČÍ PROJEKTANT - HIP	ING. LENČUCHA RÓBERT				
ZODPOVĚDNÝ PROJEKTANT	ING. LENČUCHA RÓBERT				
VYPRACOVAL	ING. VLADISLAV TYTKO				
KONTROLOVAL	ING. LEGERSKÝ ZDENĚK				
KRAJ, MěU, ObU	MORAVSKOSLEZSKÝ, FRÝDEK-MÍSTEK, FRÝDEK-MÍSTEK				
NÁZEV AKCE:		D48 FRÝDEK - MÍSTEK, OBCHVAT - MIMOÚROVNŇOVÁ KŘÍŽENÍ MÍSTNÍCH KOMUNIKACÍ		DATUM	12/2017
NÁZEV OBJEKTU:		PŘELOŽKA MÍSTNÍ KOMUNIKACE V, ČÁST II.		FORMÁT	5 x A4
NÁZEV VÝKRESU:		VZOROVÝ PŘÍČNÝ ŘEZ		MĚŘITKO	1:50
				STUPEŇ	PDPS
				ZAK. ČÍSLO	170148
				Č. SOUPRAVY	Č. VÝKRESU
					04

B.2